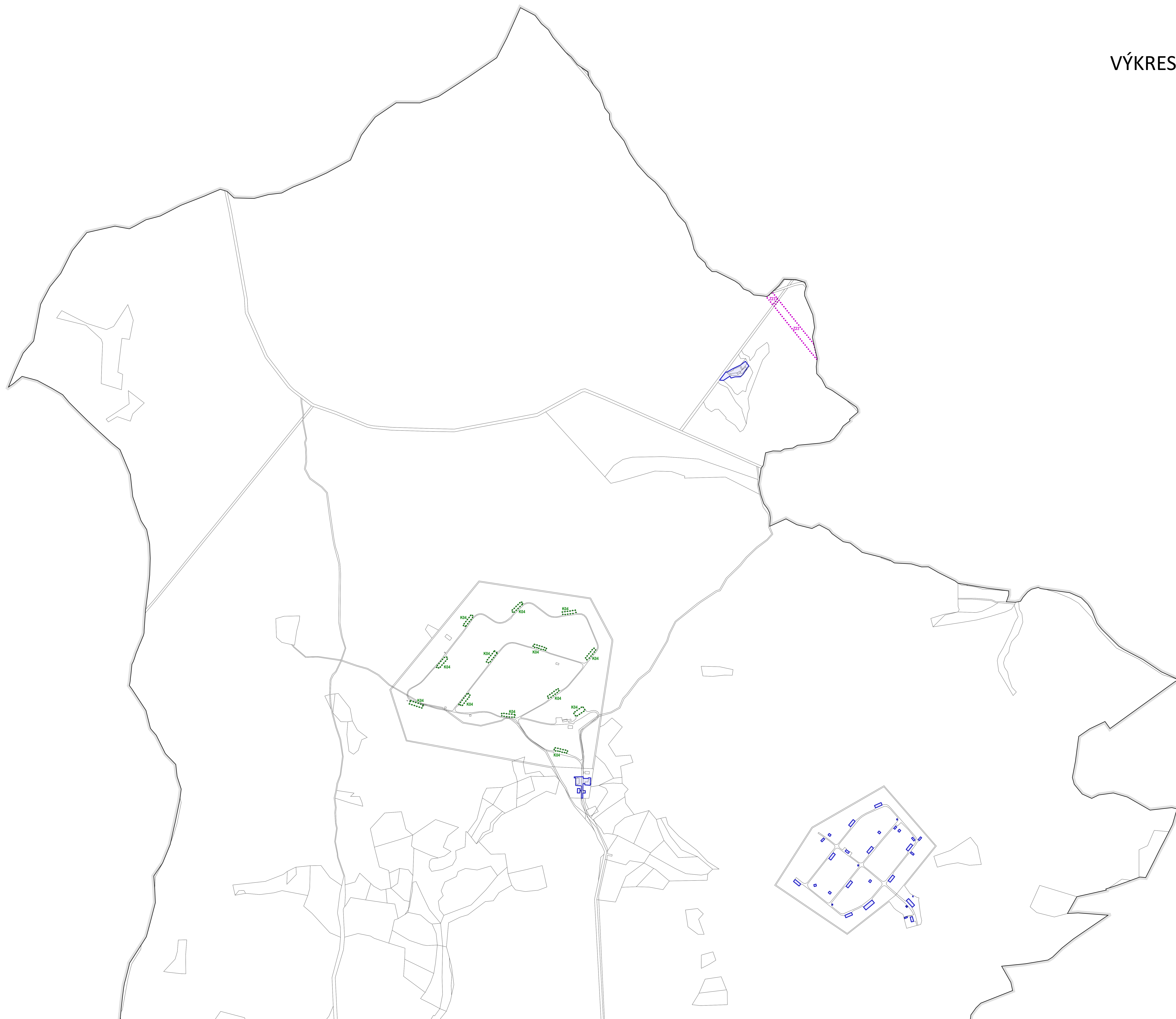




ÚZEMNÍ PLÁN ROSOVICE ÚPLNÉ ZNĚNÍ PO ZMĚNĚ Č. 1 VÝKRES ZÁKLADNÍHO ČLENĚNÍ ÚZEMÍ



- Legenda**
-  Hranice řešeného území
 -  Zastavitelné plochy
 -  Plochy přestavby
 -  Plochy změn v krajině
 -  Zastavěné území ke dni 4.11.2019
 -  Územní rezervy

ARCHUM ARCHITEKTI s.r.o.
Okřtlova 187/55, 128 00 Praha 2

OBEC ROSOVICE
Rosovice 60, 262 11 Rosovice
určený zastupitel
starosta, Jan Gregorek

MĚSTSKÝ ÚŘAD DOBRŠÍ
Odbor výstavby a územního plánování
Mírové náměstí 119, 263 01 Dobruška

SPRÁVNÍ ORGÁN, KTERÝ ZMĚNU VYDAL
Zastupitelstvo obce Rosovice

POŘADOVÉ ČÍSLO POSLEDNÍ ZMĚNY
1

DATUM NABÝTÍ ÚČINNOSTI POSLEDNÍ ZMĚNY

**ÚPLNÉ ZNĚNÍ
ÚP ROSOVICE
PO ZMĚNĚ Č. 1**

OPRÁVNĚNÁ ÚŘEDNÍ OSOBA
POŘIZOVATEL
Ing. Radim Weber

VÝKRES ZÁKLADNÍHO ČLENĚNÍ ÚZEMÍ

AD SUTSK 1:5 000 březen 2020

1b