




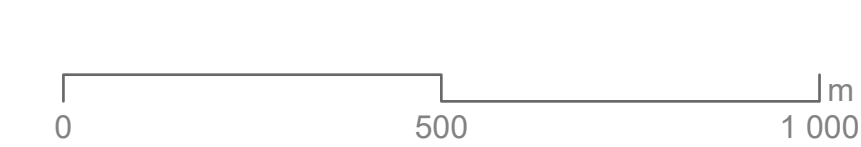




LEGENDA

-  Řešené území
-  Hranice parcel dle KN
-  Budovy dle KN
-  VD - VPS dopravní infrastruktury
-  VT - VPS technické infrastruktury



**OZNAČENÍ SPRÁVNÍHO ORGÁNU,
KTERÝ ZMĚNU ÚP VYDAL**
Zastupitelstvo obce
Rosovice

POŘADOVÉ Č. POSLEDNÍ VYDANÉ ZMĚNY
3.

DATUM NABYTÍ ÚČINNOSTI ZMĚNY
.....

**OPRÁVNĚNÁ ÚŘEDNÍ OSOBA
POŘIZOVATELE (razítko, podpis)**

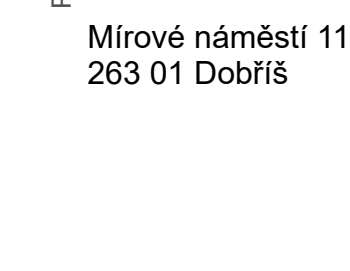
Ing. Radim Weber
vedoucí oddělení
územního plánování
Městského úřadu Dobříš

ZPRACOVATEL
ARCHUM architekti s.r.o.
Oldřichova 299/23
128 00 Praha 2
IČ: 01894871



ZODPOVĚDNÝ PROJEKTANT
Ing. arch. Michal Petr
ČKA 4516

POŘIZOVATEL
MĚSTSKÝ ÚŘAD
DOBŘÍŠ
Odbor výstavby
a životního prostředí
Mírové náměstí 119
263 01 Dobříš



**OPRÁVNĚNÁ ÚŘEDNÍ
OSOBA POŘIZOVATELE**
Ing. Radim Weber

OBEC ROSOVICE
Rosovice 60
262 11 Rosovice



URČENÝ ZASTUPITEL
Jan Gregorek
starosta obce

ZMĚNA Č. 3 ÚZEMNÍHO PLÁNU ROSOVICE
VÝKRES VEŘEJNĚ PROSPĚŠNÝCH STAVEB, OPATŘENÍ A ASANACÍ

FORMA	A0	S-JTSK	1 : 10 000	datum	březen 2026
PROJEKTANT	POŘIZOVATEL	OBEC	Č. VÝKRESU	3	